Advert No:f-812907-1582 Ref.No:544821

İstanbul Küçükçekmecede, 128 m2, Günübirlik Tesis Alanı İstanbul / Küçükçekmece

Satılık - Ticari İmarlı Arsa 2,750,000 TL | 128 m2 İstanbul / Küçükçekmece



Taban İnşaat Alanı	:	0
Belediye Adı	:	Küçükçekmece
Kaks (Emsal)	:	
Taks	:	
Gabari	:	
Metrekare Birim fiyati	:	0 TL
Tapu Durumu	:	Müstakil Parsel
Tapu Ada	:	
Tapu - Parsel	:	5766



Mustafa YILDIRIM
Phone 90 312-4427600
Mobile Phone 90 549-4801332

EPA AKARE GAYRİMENKUL
Phone 90 312-4427600
Mobile Phone 90 312-4427700
Fax 90 312-4427600
Hoşdere Cad. No:179/4
Çankaya / Ayrancı
, Ankara

- 128 m2, günübirlik tesis alanı *-* Yeme içme, dinlenme eğlence ve spor olanaklarını sağlayan günübirlik tesis olmaya uygun *-* Küçükçekmece Gölünde *-* Göl Manzaralı Not: Firmamız Yer Gösterme Belgesi imzalatmak suretiyle hizmet vermektedir. Bu ilan Emlak Asistanım CRM Programı tarafından otomatik entegre edilmiştir.*


2420. Sk.
2420. Sk.
5766
Kurşun Sk.
Kurşun Sk.

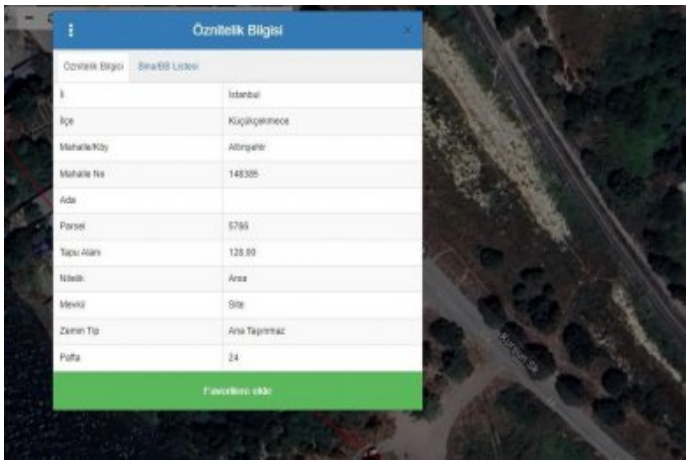
Öznitelik Bilgisi
Öznitelik Bilgisi
Bina/BB Listesi
İl
İstanbul
İlçe
Küçükçekmece
Mahalle/Köy
Altınşehir
Mahalle No
148385
Ada
Parsel
5766
Tapu Alanı
128.00
Nitelik
Arsa
Mevkii
Site
Zemin Tip
Ana Taşınmaz
Pafta
24
Favorilere ekle

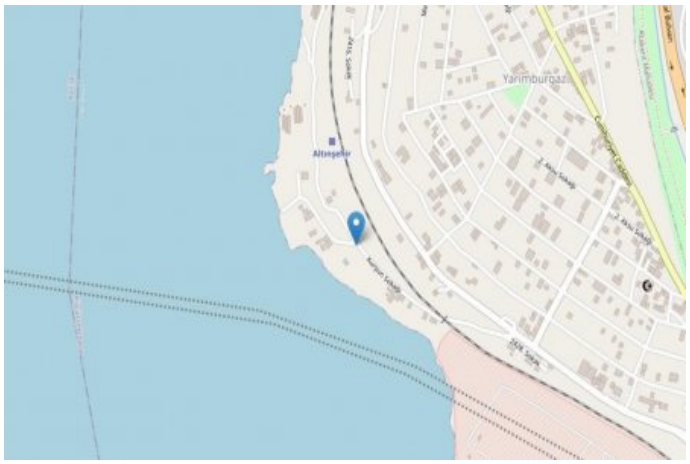
Yarımburgaz
Altınşehir

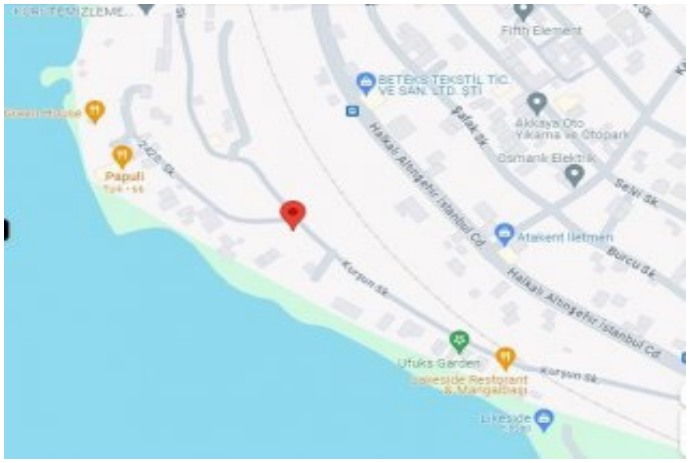
Fifth Element
BETEKS TEKSTİL TİC. VE SAN. LTD. ŞTİ
Akkaya Oto Yıkama ve Otopark
Osmanlı Elektrik
Papuli
Halkalı Altınşehir İstanbul Cd
Şafak Sk
Selçi Sk
Atakent İletmen
Burcu Sk
Kurşun Sk
Ufuks Garden
Likeside Restorant & Mangalbaşı
Likeside

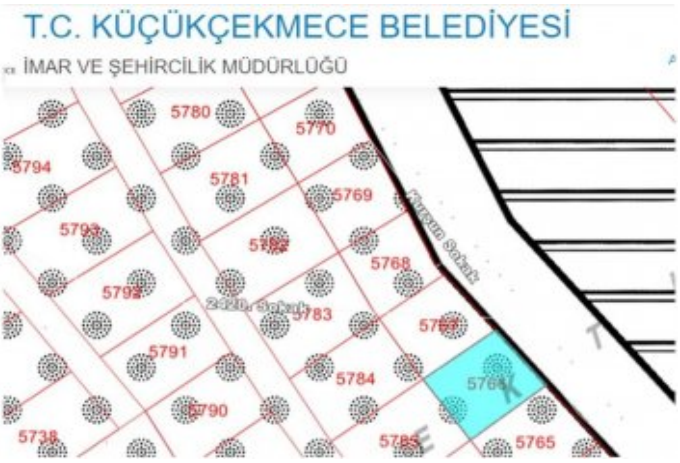
T.C. KÜÇÜKÇEKMECE BELEDİYESİ
İMAR VE ŞEHİRCİLİK MÜDÜRLÜĞÜ
5780
5770
5794
5781
5769
5768
5783
5791
5784
5790
5738
5765
Kurşun Sokak

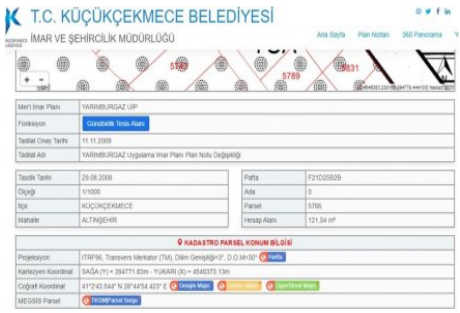
T.C. KÜÇÜKÇEKMECE BELEDİYESİ
İMAR VE ŞEHİRCİLİK MÜDÜRLÜĞÜ
Ana Sayfa
Plan Notları
360 Panorama
5789
5831
Meri İmar Planı
YARIMBURGAZ UIP
Fonksiyon
Güzergahlık Tesis Alanı
Tadilat Onay Tarihi
01.11.2009
Tadilat Adı
YARIMBURGAZ Uygulama İmar Planı Plan Notu Değişikliği
Tescil Tarihi
29.06.2006
Ölçeği
1/1000
İlçe
KÜÇÜKÇEKMECE
Mahalle
ALTINŞEHİR
Pafta
F21D25B2B
Ada
0
Parsel
5766
Hesap Alanı
121.54 m²
KADASTRO PARSEL KONUM BİLGİSİ
Projeksiyon
ITRF96, Transvers Merkator (TM), Dilim Genişliği=3°, D.O.M=30°
Harita
Koordinat
SAĞA (Y) = 394771.83m - YUKARI (X) = 4546373.13m
Coğrafi Koordinat
41°2'43.544" N 28°44'54.423" E
Google Maps
MEGSİS Parsel
TKGM Parsel Sorgu